

Stadt Wertheim: Bibervorkommen und Gefahrenstellen 2022

Mondsee und Ufergehölz Main:
Aktivitätsspuren

L2310, Höhe Staustufe Mondfeld:
Aktivitätsspuren
Totfund nach Kollision mit LKW

Faulbach:
Aktivitätsspuren

Bettingen - Aalbach
BAB A3, AS Wertheim - RHB:
Aktivitätsspuren, Dämme, Biberburg

Dertingen - Aalbach-West
Brunnen 2, Dertinger Brunnen,
RÜB, Brücke am Ortseingang:
Nachweis d. Dämme, Höhlen,
Burgen, Aktivitätsspuren

Dertingen Aalbach-Ost
RHB-Auslauf, Gärten:
Nachweis über Aktivitätsspuren,
Dämme, Burg, Erdhöhlen

Bettingen - Aalbach
L2310 / Radweg:
Aktivitätsspuren

Eichel - Main: Aktivitätsspuren,
Biberburg, Höhlen

Grünenwört - Main / L2310:
Nachweis über verletzt gefundenen,
dann verstorbenen Biber auf Friedhof
Aktivitätsspuren, Dämme an Rainbach
westl. L2310 und Gräben im SW

Rathaus - Tauber:
Aktivitätsspuren

Tauberinsel / Leberklinge:
Aktivitätsspuren

Waldenhausen - Tauber - L506:
Aktivitätsspuren, Totfunde

Urphar - Kembach - Main:
Aktivitätsspuren

Urphar - Dietenhan
Steinbruch Gem. Lindelbach:
Aktivitätsspuren

Urphar - Dietenhan Kembach:
Nachweis d. Dämme, 1 Biberburg, Aktivitätsspuren
Gefahr für Straßenverkehr d. umfallende Bäume






Sonderriet, Wildbach - Kläranlage:
Aktivitätsspuren,
Biberburg ist verlassen

Reicholzheim - Tauber - L506:
Aktivitätsspuren, Totfunde

Kembach - Neubrunn, Radweg / Kembach:
Aktivitätsspuren, Dämme, Biberburg, Höhlen

Bronnbach - Schafhof:
Aktivitätsspuren

Bronnbach, Tauber - Altarm - L506:
Aktivitätsspuren, Totfunde,
Hinweisschild sehr begehrt

-  Biberburg/-röhren
-  vermuteter Sto
-  verlassene Burg
Aktivitätsspuren sind z.B. angenagte,
gefällte Bäume, Rutschen
-  Damm
-  Gefahrenstelle für Biber

 **Stadtplanung, Umweltschutz**

Stadt Wertheim Bibervorkommen, Gefahrenstellen für den Biber

Maßstab: unmaßstäblich		Datum:	
Projekt	Teilprojekt	Gezeichnet	at 17.01.2023