




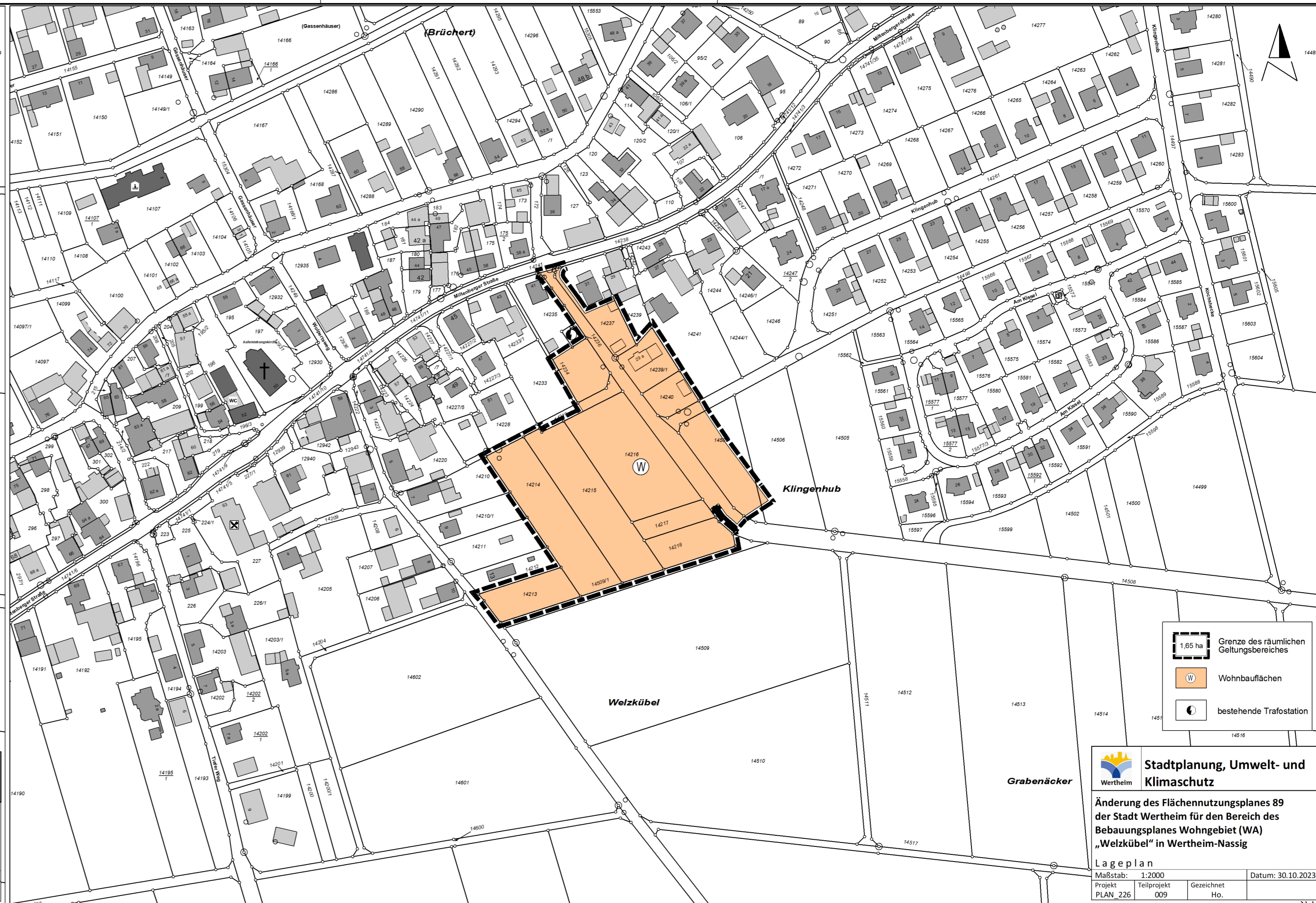


Stadtplanung, Umwelt- und Klimaschutz
 Wertheim

Auszug aus dem FNP 89 der Stadt Wertheim für den Bereich des Bebauungsplanes „Welzkübel“ in Wertheim-Nassig

Lageplan rechtskräftig seit 27.10.89
 Maßstab: 1:2000 Datum: 30.10.2023
 Projekt Teilprojekt Gezeichnet Datum:
 PLAN 226 008 Ho.






-  1,65 ha Grenze des räumlichen Geltungsbereiches
-  Wohnbauflächen
-  Dorfgebiet
-  Flächen für die Landwirtschaft
-  bestehende Trafostation




Stadtplanung, Umwelt- und Klimaschutz
 Wertheim

Änderung des Flächennutzungsplanes 89 der Stadt Wertheim für den Bereich des Bebauungsplanes Wohngebiet (WA) „Welzkübel“ in Wertheim-Nassig

Lageplan
 Maßstab: 1:2000 Datum: 30.10.2023
 Projekt Teilprojekt Gezeichnet Datum:
 PLAN 226 009 Ho.

-  1,65 ha Grenze des räumlichen Geltungsbereiches
-  Wohnbauflächen
-  Dorfgebiet
-  Flächen für die Landwirtschaft
-  bestehende Trafostation